



Profitons de ce parcours d'orientation pour en connaître un peu plus sur l'histoire de la ville de Maizières-lès-Metz et du parc de Brioux.



Tous les circuits sont à télécharger sur le site de la Mairie de Maizières-lès-Metz :

A faire seul ou en famille, en marchant ou en courant.

- Circuit JAUNE ARBORETUM : 33 noms d'arbres à trouver
- Circuit VERT-PHOTOS : 0,8 km et 10 postes
- Circuit BLEU PATRIMOINE : 1,7 km et 15 postes
- Circuit ORANGE : 2,4 km et 17 postes
- Circuit VIOLET : 3 km et 20 postes

Recommandations

- Ne cassez pas les branches des arbres.
- Respectez le site, les plates-bandes et le travail des jardiniers.
- Ramassez vos déchets, ne laissez rien sur le sol ; des poubelles sont à votre disposition.
- Pour le bien-être de chacun, respectez les autres usagers du site.



Conception, cartographie : Christine VAGNER, CDCO57 : cd.moselle@ffcorientation.fr

Réponse : ARNOULD DE LOYAUTE ECUYER DE L'ORDRE ROYAL et militaire de Saint-Louis


PARC DE BRIEUX

MAIZIERES-LES-METZ

Circuit Patrimoine : circuit à faire dans l'ordre imposé. A chaque balise répondre à une question et prélever une lettre sur la plaquette codée

Quel est l'homme mystère, architecte du château de Brioux ?

Circuit BLEU
famille
15 balises
1,7 km



Maizières
lès-Metz

Q1, poste 1, balise 49, case 1

Maizières est drainée par 3 ruisseaux qui se jettent dans la Moselle canalisée : la Barche, le Billeron, le Malambas. **Quel est le nom du ruisseau situé près du poste 1 ?** Reporte la 1ère voyelle du ruisseau et la lettre située au sud de la plaquette 49.

Q2, poste 2, balise 37, case 2

Le parc de loisirs de Brioux est un espace naturel de 50 ha accessible au public tout au long de l'année. **Combien d'étangs comprend-il ?** : 4 (E), 7 (N) ou 12 (V).

Reporte la réponse à la question et la lettre située au sud de la plaquette 37.

Q3, poste 3, balise 61, case 3

Voici une carte de Maizières datant de 1950. Aucun étang ! Les étangs de Brioux sont nés de l'extraction de sable, de granulats. **A quoi sert ce sable ?** A faire du ciment [G] ou du béton [L]

Prélève d'abord la lettre située à l'ouest sur la plaquette 61 puis note ensuite la réponse à la question.

Q4, poste 4, balise 51, case 4

Voici quelques noms portés par la ville : Maidera (977), Masyères (1246), ..., Maisière devant Metz (1514), Mezière (1756), Maizières bei Metz (1871-1915), Macheren bei Metz (1915-1918). Le toponyme Maizières renvoie au latin maceria qui signifie mur de clôture. Le verbe maceriere veut dire maçonner. En 1946 Maizières-lès-Metz prend son appellation définitive. (Maizières-Brioux non retenu). **Regarde les cartes postales au verso de ce document et sélectionne celle qui date de 1916.** Reporte la réponse à la question dans la case 4, rien à prélever sur la plaquette 51

Q5, poste 5, balise 52, case 5

Lors de votre parcours, vous verrez sans doute des amateurs de pêche. **Quel est le poisson que l'on trouve dans les étangs du parc ?** : [VU] daurade, [DE] carpe.

Reporte dans la case 5 : la réponse à la question (rien à prélever sur la plaquette 52)

Q6, poste 6, balise 39, case 6

Voici le blason (fleur de lys et besants d'or) de la ville en 1218. Valoir son pesant d'or ? Cette expression désignant un objet de grande valeur vient du «besant», une ancienne pièce d'or, utilisée à Byzance. Quand quelque chose (ou quelqu'un) vaut son pesant d'or, c'est que cet objet est de grande valeur.



Combien de besants sur le blason de la ville ? 2 [C] ou 3 [O]

Prélève d'abord la lettre située à l'est sur la plaquette 39 puis note ensuite la réponse à la question n° 6.

Q7, poste 7, balise 42, case 7

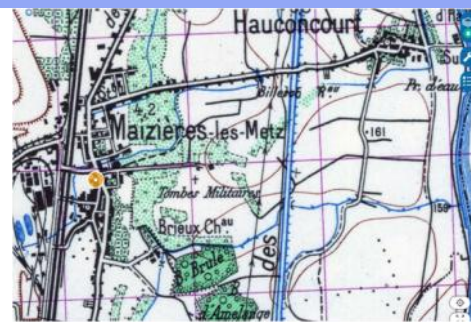
La ville est citée pour la première fois en 977. Elle est souvent détruite par les guerres féodales. En 1817, le village de l'ancien Pays des Trois-Evêchés, comptait 667 habitants. Il avait pour annexes la ferme et le château de Brioux, la ferme et le moulin de Fercau. En un peu plus de 200 ans, la ville a pris : 11 000 habitants ! **Quels étaient les 3 évêchés ?** [Y] Metz-Toul-Verdun, - [I] Metz-Nancy-Strasbourg, - [E] Metz-Luxembourg-Verdun

Reporte dans la case 7 : la réponse à la question et la lettre située au sud de la plaquette 42.

Q8, poste 8, balise 48, case 8

Le parc de Brioux était auparavant le domaine du château de Brioux. Du poste 8, on voit à l'ouest **des vestiges du château ?** De quoi s'agit-il ? [F] 2 montants de la porte d'entrée du château, [H] 1 rocher d'une annexe du parc, [U] 3 murets, lambeau du mur de clôture du jardin potager.

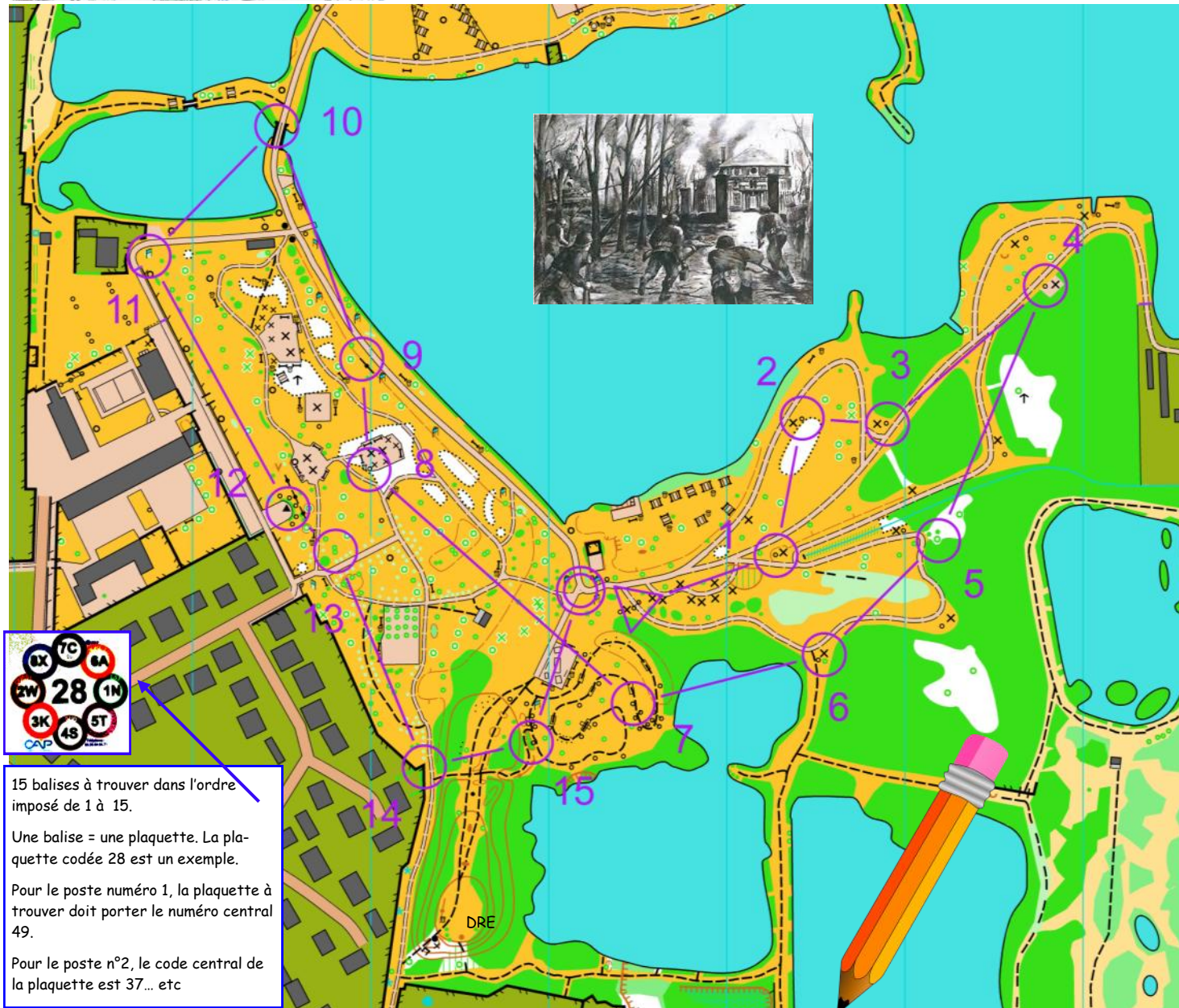
Reporte dans la case 8 : la réponse à la question et la lettre située au nord-est de la plaquette 48.



Carte datant de 1950



Allez au départ



15 balises à trouver dans l'ordre imposé de 1 à 15.

Une balise = une plaquette. La plaquette codée 28 est un exemple.

Pour le poste numéro 1, la plaquette à trouver doit porter le numéro central 49.

Pour le poste n°2, le code central de la plaquette est 37... etc

1	2	3	4	5	6	7	8	9	10	11	12	13	14	15



Q9, poste 9, balise 45, case 9

Maizières-lès-Metz est annexée à l'Empire allemand de 1871 à 1918. Rebaptisée Macheren bei Metz, la commune connaît alors une période de grande prospérité. Lorsque la Première Guerre mondiale éclate, les Mosellans se battent pour l'Empire allemand. Beaucoup de jeunes gens tomberont au champ d'honneur sous l'uniforme allemand. Sujets loyaux de l'Empereur, les Maiziérois accueillent cependant avec joie la fin des hostilités et la paix retrouvée. Maizières-lès-Metz redevient française.

Quel est le nom de l'empereur dont on parle ? : [G] Guillaume 1er (1871-1888), [U] Frédéric III (1888), [E] Guillaume II (1888-1918)

Reporte dans la case 9 : la réponse à la question et la lettre située au nord de la plaquette

Q10, poste 10, balise 54, case 10

On ne peut pas parler de Maizières sans parler de l'entreprise Eiffage Métal. L'établissement, actuellement délocalisé, spécialisé dans « la haute couture de la charpente métallique », était situé voie romaine à l'est du parc. **Reconnu pour son savoir-faire, il a contribué à la fabrication de quel site ?** [TUI] la tour Eiffel ou [CUY] la pyramide du Louvre.

Dans la case 10 : la réponse à la question. Rien à prélever sur la plaquette.

Q11, poste 11, balise 46, case 11

Lors de la Seconde guerre mondiale, Maizières-lès-Metz fut le théâtre de dramatiques combats au cours de la bataille de Metz en septembre 1944, opposant le XX^e corps de la III^e armée américaine aux 462^e et 559^e divisions allemandes. La ville est délivrée le 29 octobre 1944; mais détruite à 80 %. **Quel est le nom du général américain qui délivra Maizières de l'occupation allemande ?** [M] Platon, [E] Patton, [J] Proton.

Case 11 : la réponse à la Q11 et la lettre située au NO de la plaquette 46.



Q12, poste 12, balise 32, case 12

Le château de Brioux, qui servait de base et lieu de stockage pour les Allemands a également été détruit lors de la Seconde Guerre mondiale. Une plaque commémorative retrace cet épisode..

Reporte dans la case 12 : le 6ème mot et la lettre suivante de la plaque commémorative et préleve sur la plaquette 32 la lettre située à l'Est

Q13, poste 13, balise 44, case 13

Avant sa destruction, le château de Brioux était une belle et grande demeure bourgeoise construite avant la révolution. Il ne restait rien de l'ancienne forteresse du XIV^{ème} siècle avec fossés, tour et pont-levis, en dehors des deux piliers massifs du portail d'entrée. Des douves l'entouraient, on y accédait par différents ponts. La terrasse arrière offrait un coup d'œil imprenable sur la vallée de la Moselle, point d'autoroute ni de canal, aucune construction n'altérerait le paysage jusqu'à la rivière. A la droite du château, le corps de ferme; à gauche, le grand jardin potager et le verger qui sont devenus le parc de Brioux; la parcelle a gardé la forme primitive du jardin. Du château il ne reste rien, on peut le localiser par la butte que l'on aperçoit sur la droite en pénétrant dans le parc, face à l'avenue de Brioux. c'est là qu'ont été rassemblés quelques décombres recouvert de terre végétale.

Dans la case 13, mettre la lettre située à l'E de la plaquette 44 et les 3 lettres placées sur la butte à localiser sur la carte.

Q14, poste 14, balise 43, case 14

La balise 14 se situe sur le bord d'un quartier de Maizières. **Quel est son nom ?** [P] Kennedy, [R] Brioux ou [L] les 4 chemins.

Reporte dans la case 14 : la réponse à la question 13 et la lettre située au SO de la plaquette 43.

Q15, poste 15, balise 63, case 15

LE TRAM : c'est la superbe salle de spectacle de Maizières-lès-Metz.

Quelles sont les inscriptions que l'on peut lire sur ses façades ?

[Y] musique, [OME] spectacle, [AL] salle festive. Réponses à reporter dans la case 15.

